

**Tiszabura Községi Önkormányzat Képviselő-testületének
6/2017. (XII.29.) önkormányzati rendelete a településkép védelméről**

Tiszabura Községi Önkormányzat Képviselő-testülete a településkép védelméről szóló 2016. évi LXXIV. törvény 12. § (2) bekezdésében kapott felhatalmazás alapján, az Alaptörvény 32. cikk (1) bekezdés a) pontjában és Magyarország helyi önkormányzatairól szóló 2011 évi CLXXXIX törvény 13. § (1) bekezdés 1. pontjában foglalt feladatkörében eljárva, a településfejlesztési koncepcióról, az integrált településfejlesztési stratégiáról és a településrendezési eszközökről, valamint egyes településrendezési sajátos jogintézményekről szóló 314/2012. (XI. 8.) Korm. rendelet 43/A. § (6) bekezdés c) pontjában biztosított véleményezési jogkörében eljáró Jász-Nagykun-Szolnok Megyei Kormányhivatal Állami Főépítész; Hortobágyi Nemzeti Park Igazgatóság; a kulturális örökség védelméért felelős miniszter; a Nemzeti Média- és Hírközlési Hatóság, valamint a településfejlesztéssel, településrendezéssel és településképpel összefüggő partnerségi egyeztetés szabályairól szóló 4/2017. (VIII.29.) Ör. rendelet szerinti partnerek véleményének kikérésével a következőket rendeli el:

I. Fejezet

Bevezető rendelkezések

1. A rendelet célja

1. §

A rendelet célja Tiszabura építészeti, településképi, illetve természeti értékeinek védelme és igényes alakítása érdekében, a település történeti múltját, építészeti kultúráját és polgárainak önbecsülését, identitását elősegítő épületek, épületrészek, építmények, illetve az azok által létrehozott utcák, terek, szobrok egészben vagy részben történő megőrzése, minőségi fejlesztése a jövő nemzedékek számára, a városépítészeti illeszkedéssel és a településfejlesztési célokkal összefüggő követelmények érvényesítése. Az épített környezet esztétikus kialakítása, településképpének társadalmi bevonás és konszenzus által történő védelme és alakítása

- a) a helyi építészeti örökség területi és egyedi védelem (a továbbiakban: helyi védelem) meghatározásával, a védetté nyilvánítás és a védelem megszüntetés szabályozásával,
- b) településképi szempontból meghatározó területek meghatározásával,
- c) településképi követelmények meghatározásával,
- d) településképp-érvényesítési eszközök szabályozásával.

2. A helyi védelem célja

2. §

(1) A település településképe és történelme szempontjából meghatározó, hagyományt őrző, a közösségek munkáját és kultúráját tükröző, sajátos megjelenésű építészeti örökség kiemelkedő, településképet meghatározó értékű elemeinek védelme, a jellegzetes karakterének a jövő nemzedékek számára történő megővése.

(2) A helyi védelem alatt álló építészeti örökség a nemzeti közös kulturális kincs része, ezért fenntartása, védelmével összhangban lévő használata és bemutatása közérdek.

(3) Tilos a helyi védett építészeti örökség elemeinek veszélyeztetése, megrongálása, megsemmisítése.

3. A településképi szempontból meghatározó területek megállapításainak célja

3. §

A településkép szempontjából meghatározó területek megállapításának célja a településképhez illeszkedő településképi követelmények megállapításával a jellegzetes, értékes, helyi hagyományt őrző építészeti arculat megőrzése, a településkép kedvező alakítása:

- a) az építési tevékenységgel érintett építményekre ide értve a sajátos építményfajtákra is,
- b) a helyi egyedi védett érték védelmére, védetté nyilvánítására, a védettség megszüntetésére,
- c) a reklámok és reklámhordozók, cégek és egyéb műszaki berendezések elhelyezésére, alkalmazására, illetve tilalmára vonatkozóan.

4. Értelmező rendelkezések

4. §

E rendelet alkalmazásában:

- 1. *Cégtábla*: kereskedelmi-, szolgáltató-, vagy vendéglátó létesítmény (helyiség, helyiségegyüttes) nevét és az ott folytatott tevékenységet a bejáratnál feltüntető tábla, illetve felirat;
- 2. *Címtábla*: az intézmény vagy vállalkozás nevét, esetleg egyéb adatait feltüntető tábla, névtábla;
- 3. *Helyi védett érték*: helyi területi védelemmel érintett és egyedi védett építmények, építményrészletek, táj- és kertépítészeti alkotások, egyedi tájértékek, növények, szobrok, képzőművészeti alkotások és utcabútorok összessége;
- 4. *Hirdetőberendezés*, minden olyan reklám-, információs- és hirdető-, valamint reklámhordozásra alkalmas berendezés; melynek felületén nem a településkép védelméről szóló törvény 11/F. § 3. pontja szerint meghatározott reklám van;
- 5. *Pasztellszínek*: kis telítettségű színek, melyek között kerülni kell a mesterséges árnyalatokat, leginkább a neonszíneket és előnyben kell részesíteni a meleg árnyalatokat, mint a bézs, narancs, sárga, barna, vörös árnyalatai;
- 6. *Üzletfelirat*: Kereskedelmi-, szolgáltató- vagy vendéglátó, egy vagy több egységet magába foglaló építményen, a benne folyó tevékenységet hirdető feliratot hordozó berendezés, melynek hossza legfeljebb 1,2 - 2,0 m közötti, magassága 60 cm, vastagsága 10 cm lehet.

II. Fejezet

A helyi védelem

5. A helyi védelem feladata

5. §

(1) A helyi védelem feladata a helyi védelmet igénylő építészeti örökség

- a) meghatározása, dokumentálása,
- b) védetté nyilvánítása, nyilvántartása,
- c) megőrzése, megőriztetése.

(2) A védelem alatt álló építészeti örökség károsodásának megelőzése, illetve a károsodás csökkentésének vagy megszüntetésének elősegítése.

6. A helyi védelem alá helyezés és a védelem megszűnésének szabályai

6. §

(1) A helyi védettség alá helyezést vagy megszüntetést bármely természetes vagy jogi személy, jogi személyiséggel nem rendelkező szervezet kezdeményezheti Tiszabura Községi Önkormányzat Polgármesterénél.

(2) A védelemre vonatkozó kezdeményezésnek tartalmaznia kell:

- a) a védendő érték megnevezését, területi javaslat esetén egyértelmű körülhatárolását,
- b) azonosító adatokat (területhatár, utca, házszám, helyrajzi szám, épület-, vagy telekrész, emelet, ajtó),
- c) a kezdeményezés indoklását,
- d) fotódokumentációt a védendő értékről és környezetéről,
- e) értékvizsgálatot,
- f) megszüntetésre vonatkozó kérelem esetén az a), b), d) munkarészeket, valamint részletes indoklást.

(3) A jegyző a védelemre vonatkozó kezdeményezést előkészíti döntésre a Képviselő-testület számára.

(4) A védelem megszűnik, ha

- a) a helyi védett érték helyrehozhatatlanul megsemmisül,
- b) a helyi védett érték műemléki védettséget kap, vagy
- c) ha a Képviselő-testület a helyi védelmet megszünteti.

(5) A helyi védetté nyilvánításról, annak módosításáról, vagy megszüntetéséről értesíteni kell az érintett ingatlan tulajdonosát.

(6) A helyi védettségre vonatkozó kérelmekről, módosításról vagy megszüntetésre irányuló javaslatokról a Képviselő-testület évente egy alkalommal dönt, kivéve rendkívüli esetben, ha a védendő érték műszaki állapota vagy egyéb, az érték megmaradását befolyásoló tényező ezt indokolja.

7. Védett értékek nyilvántartása

7. §

(1) A helyi védettségről nyilvántartást kell vezetni, mely nyilvános, abba bárki betekinthes.

(2) A nyilvántartás tartalmazza

- a) a védett érték megnevezését,
- b) a védelem szakszerű, rövid indoklását,
- c) fotódokumentációt,
- d) a védettségi kategóriát (egyedi építészeti, területi),
- e) a helyrajzi számo(ka)t.

(3) Egyedi védettség esetén a (2) bekezdésben felsoroltakon túl tartalmaznia kell

- a) helyszínrajzot,
- b) a védett érték rendeltetését és használatának módját.

(4) Terület védettség esetén a (2) bekezdésben felsoroltakon túl tartalmaznia kell a védett terület határát egyértelműen rögzítő helyszínrajzot.

8. Testületi döntéssel összefüggő feladatok

8. §

- (1) A kezdeményezés alapján induló eljárás során a döntés-előkészítés a települési főépítész, annak hiányában a polgármester feladata.
- (2) A helyi védelem alá helyezés kezdeményezéséhez kapcsolódó előkészítéshez be kell szerezni az érintett ingatlan-tulajdonosok együttes álláspontját.
- (3) A helyi védettség alá helyezési, illetve annak megszüntetésére irányuló eljárás megindításáról a tulajdonosokat értesíteni kell
 - a) az egyedi értékre vonatkozó kezdeményezés esetén írásban,
 - b) nem egyedi érték esetén az önkormányzat hirdetőtábláján való kifüggesztéssel.
- (4) A helyi védettség alá helyezési, illetve annak megszüntetésére irányuló eljárás dokumentumait a döntés előtt legalább 15 nappal a polgármesteri hivatalban mindenki számára hozzáférhetővé kell tenni.
- (5) A helyi védettség elrendelését vagy megszüntetését az ingatlan nyilvántartásba be kell jegyeztetni.
- (6) Az ingatlan-nyilvántartási bejegyzésről a jegyző gondoskodik.

9. Az egyedi védelemhez kapcsolódó tulajdonosi kötelezettségek

9. §

- (1) A védett értékek jó karbantartása, állapotuk megóvása, a tulajdonos kötelessége.
- (2) A helyi védett értékek fennmaradásának, megőrzésének módja elsődlegesen a rendeltetésnek megfelelő használat.
- (3) A helyi védett építmények rendeltetésszerű használatáról, valamint szükségessé váló felújításáról annak tulajdonosa köteles folyamatosan gondoskodni. Ennek költségei a tulajdonost terhelik.
- (4) Amennyiben a rendeltetéstől eltérő használat a védett érték állagának romlásához vagy megsemmisüléséhez vezetne, úgy a polgármester településképi kötelezés formájában a rendeltetés szerinti használatra, továbbá az építmény, építményrész felújítására, átalakítására vagy elbontására kötelezheti a tulajdonost.

III. Fejezet

A településképi szempontból meghatározó területek

10. A településképi szempontból meghatározó területek megállapítása

10. §

A településszerkezet, településkarakter, tájképi elem és egyéb helyi adottság alapján a településképi szempontból meghatározó területek az 1. mellékletben lehatárolt

- a) központi településrész,
- b) falusias lakóterület,
- c) természetvédelmi szempontból településképet meghatározó területek.

IV. Fejezet

A településképi követelmények

11. Építmények anyaghasználatára vonatkozó általános építészeti követelmények

11. §

Új építmények építése, meglévő épületek héjazatának felújítása, cseréje során nem megengedett a hullámpala, trapézlemez valamint a bitumenes hullámlemez alkalmazása.

12. Természetvédelmi szempontból településképet meghatározó területekre vonatkozó területi építészeti követelmények

12. §

- (1) Az épületek, építmények szabadon álló építési módban helyezendők el.
- (2) Az újonnan kialakításra kerülő termelő, tároló és állattartó épületeket magastetős kialakítással kell kialakítani. Ettől eltérni csak technológiával igazolt módon és esetben lehetséges.
- (3) Az ipari funkciójú épületek esetén az egyszerű formák alkalmazása fogadható el, ezen belül nagy fesztávú ipari csarnokszerkezet, félnyeregteretős és lapostetős kialakítású egyedi szerkezet építhető.
- (4) Kerítés csak beton lábazat nélkül építhető.

13. Településképi szempontból meghatározó területekre vonatkozó egyedi építészeti követelmények

13. §

- (1) Az épületeket ellátó közművezetékek (gáz, elektromos, telefon, tv kábel) az épületeken látszó módon nem vezethetők.
- (2) Utólagos redőny, roló csak a nyílászáróval megegyező színben helyezhető el.
- (3) A klímaberendezéseket a szükséges szellőzés biztosításával nem láthatóan kell elhelyezni:
 - a) közterületről nem látható homlokzaton, eresz alatt,
 - b) bejárat előtető alatt, megfelelő takarással,
 - c) a vonatkozó szabályok szerint kialakított tetőfelépítményben,
 - d) falnyílásban, a környezetben alkalmazott, fa spalettával takarva.
- (4) Az építéssel érintett telken tervezett építési tevékenység a településképhez illesztés biztosításához igazodjon a környezetében lévő
 - a) tetőidomokhoz, azok formáihoz, az épületek főgerinceinek irányához,
 - b) kialakult párkánymagasságokhoz,
 - c) tetőfelépítmények jellegéhez, arányaihoz,
 - d) homlokzati arányokhoz, tömegarányokhoz.
- (5) A fásításra, növénytelepítésre javasolt növényfajok listáját az 3. melléklet 1. pontja tartalmazza.
- (6) A tiltott növényfajok jegyzékét a 3. melléklet 2. pontja tartalmazza.

14. Központi településrészre és falusias lakóterületre vonatkozó egyedi építészeti követelmények

14. §

- (1) Homlokzatok színezéséhez rikító (nem pasztellszínek) használata nem megengedett.

- (2) Zöld és kék tetőszín nem megengedett.
- (3) Az újonnan létesülő épületek tetőhajlásszöge 35-45 fok között alakítható ki.
- (4) A földszintes épület tető héjazataul cserép, pala, nád vagy zsindely alkalmazható, a tetőfedő anyagok színe: sárgászöld, vörös, barna, sötétszürke vagy antracit lehet.
- (5) Kiegészítő épületrészek (előtető, toronysisak, párkányok) a teljes tetőfelület 20%-át meg nem haladó összfelületű egyedi megformálású tetőfelületek fémlemezzel történő fedése megengedett.
- (6) Nem alkalmazható fém és eternit jellegű homlokzat burkolat, mázas kerámia burkolat, falszerűen alkalmazott üveg és fémszerkezet.

15. A természetvédelmi szempontból településképet meghatározó területekre vonatkozó egyedi építészeti követelmények

15. §

- (1) Az épületek tetőfedése, homlokzati burkoló eleme nem készülhet tükröződő felülettel. Csak matt színezésű anyagok alkalmazhatóak.

16. Egyes sajátos építmények, műtárgyak elhelyezése

16. §

- (1) A teljes település ellátását biztosító felszíni energiaellátási és elektronikus hírközlési sajátos építmények, műtárgyak elhelyezésére elsősorban a nem településképi szempontból meghatározó területek alkalmasak.
- (2) A teljes település ellátását biztosító felszíni energiaellátási és elektronikus hírközlési sajátos építmények, műtárgyak elhelyezésére nem alkalmasak a településképi szempontból meghatározó területek.

17. Reklámhordozókra vonatkozó településképi követelmények

17. §

- (1) Cégtáblát, hirdetőberendezést a környezettel összhangban, úgy kell elhelyezni, hogy az ne akadályozza a közterület más részeinek és a szomszédos ingatlanoknak a rendeltetésszerű használatát, ne sértse a szomszédok jogait és törvényes érdekeit, ne okozzon közlekedési veszélyhelyzetet, és ne akadályozza a térfigyelő kamerarendszer működését.
- (2) Az épületeken legfeljebb 2 m² felületű cégtáblák, hirdetőberendezések helyezhetők el. Összes felületük nem haladhatja meg az érintett homlokzat vagy tető felületének a 20 %-át.
- (3) A közterületeken a hirdető berendezés, illetőleg a reklám:
 - a) magassága legfeljebb 2,0 méter lehet,
 - b) felülete nem lehet 3,0 m²-nél nagyobb. A felület meghatározásánál az egymástól 3,0 m-nél nem távolabb fekvő hirdető berendezések együttes felületét kell figyelembe venni.
- (4) Üzletenként legfeljebb 1 db cégtábla, 1 db címtábla (a cég-és címtábla összevonható) és 1 db cégér helyezhető el, kivéve a saroképület esetét, amikor a sarkon elhelyezkedő üzlet esetében közterületenként egy-egy cégér helyezhető el.
- (5) A közterületen álló pavilonokon rendeltetési egységenként, egy darab üzletfelirat elhelyezése megengedett.
- (7) Nem megengedett reklám- és hirdetőberendezés elhelyezése emlékműveken és köztéri műalkotásokon.
- (8) Reklámhordozó céljára szolgáló utánfutó közterületen nem helyezhető el.

(9) A kihelyezett reklám- és hirdetőberendezésen tartós kivitelben és olvasható méretben fel kell tüntetni a tulajdonos nevét és székhelyét vagy címét. Az adatokban bekövetkezett esetleges változásoknak megfelelően a feliratot haladéktalanul módosítani kell.

(10) Önkormányzati információs és egyedi tájékoztató tábla közterületen csak a gyalogos közlekedést nem zavaró módon helyezhető el.

(11) Reklámhordozó megvilágítása céljából kizárólag 80 lumen/Watt mértéket meghaladó hatékonyságú, statikus meleg fehér színű fényforrások használhatók.

18. Eltérés a reklámok elhelyezésére vonatkozó szabályoktól

18. §

(1) A polgármester jelentősnek minősített eseményről való tájékoztatás érdekében, a jelentősnek minősített esemény időtartamára, legfeljebb azonban valamennyi jelentős esemény esetén, együttesen naptári évente tizenkét hét időtartamra a vonatkozó jogszabályok szerint településképi bejelentési eljárásban eltérést engedélyezhet a reklám közzétevője számára.

(2) A polgármester döntése nem pótolja, illetve helyettesíti a reklám közzétételéhez szükséges, jogszabályban előírt egyéb hatósági engedélyeket, melyeknek a beszerzése a reklám közzétevőjének feladata.

(3) A reklám közzétevője az eltérést a településképi bejelentési eljárás lefolytatására irányuló írásbeli kérelmével kezdeményezheti

19. §

(1) A polgármester – településképi bejelentési eljárásban - az építési tevékenység építési naplóval igazolt megkezdésétől az építési tevékenység időtartamára építési reklámháló kihelyezését engedélyezheti.

(2) Egy épület azonos közterületre néző homlokzatán kizárólag egy építési reklámháló helyezhető el.

19. Az egyéb műszaki berendezésekre vonatkozó településképi követelmények

20. §

(1) Új nagy-, közép-, kiefeszültségű, valamint közvilágítási-, villamosenergia-ellátási hálózatot építeni, meglévő hálózat rekonstrukcióját elvégezni beépítésre szánt területen kizárólag földkábeles elhelyezéssel lehet.

(2) Vezetékes elektronikus hírközlési hálózat föld alatt vagy meglévő oszlopsoron vezethető, új oszlop létesítése nem megengedett.

(3) Gépészeti és közmű-csatlakozási berendezések az épületek utcai homlokzatára előkert nélküli beépítés esetén nem helyezhetők el.

(4) Épületre szerelt antennatartó szerkezet településképet zavaró módon nem helyezhető el.

(5) Önálló antennatartó szerkezet a település belterületén nem helyezhető el.

(6) Kültéri világítás kialakítása külterületen csak biztonsági szempontok (különösen élet- vagy vagyonvédelem) esetén, teljesen ernyőzött, síkburás világító eszközzel lehetséges. Talajszintbe épített fényvető berendezés csak akkor építhető, ha annak fénye a megvilágított építményen teljes mértékben elnyelődik.

21. §

(1) Magastetős épület esetén táblás napelemeket/napkollektorokat a tető lejtésével párhuzamosan úgy kell elhelyezni, hogy

- a) azok a tető szélein, gerincén ne lógjanak túl,

- b) vpakat legfeljebb 50 cm-re közeltsk meg,
 - c) szleik igazodjanak egymshoz, a tet-felptmnyekhez s a tetsk ablakok osztsrendszerhez,
- (2) Lapostet esetén a tet szleihez igazodan, attl legalbb 50 cm-t tartva, a tet teljes terlete lefedhet
- (3) Kzterlettel hatros 5 mteres teleksvon kvl elhelyezett mellkplet teljes tetfellete tbls napelemmel/napkollektorral lefedhet.
- (4) Napelemcser a tet teljes felletn alkalmazhat.

V. Fejezet

Teleplskp-vdelmi tjkoztats s szakmai konzultci

20. Rendelkezés a teleplskp-vdelmi tjkoztatsrl s szakmai konzultcirl

22. 

- (1) A teleplskp vdelme rdekeben a teleplsi fptsz - alkalmazsa hinyban a polgrmester - szakmai konzultcit s ezen bell szakmai tjkoztatst (a tovbbiakban: szakmai konzultci) biztost teleplskpi kvetelmnyekrl.
- (2) A szakmai konzultcirl emlkeztettt kell felvenni.
- (3) A szakmai konzultci emlkeztetjt az nkormnyzatnak meg kell riznie.

VI. Fejezet

Teleplskpi bejelentsi eljrs

21. A teleplskpi bejelentsi eljrssal rintett ptmnyek, reklmhordozk, rendeltetsvltozsok kre

23. 

- (1) A polgrmester teleplskpi bejelentsi eljrst folytat le a jelen rendeletben foglalt reklm s reklmhordoz elhelyezsi kvetelmnyek tekintetben a reklmok s reklmhordozk elhelyezst megelzen.

22. Teleplskpi bejelentsi eljrs rszletes szablyai

24. 

- (1) A polgrmester a teleplskpi bejelentsi eljrst a teleplskp vdelmrl szl trvnyben, a Kr.-ben s a jelen rendeletben foglalt eljrsi szablyok szerint folytatja le.
- (2) A teleplskpi bejelentsi eljrs az gyfl ltal a polgrmesterhez benyjtott bejelentsre indul, a bejelentsi krelem nyomtatvny jelen rendelet 2. mellklete. A bejelentshez papr alap dokumentcit vagy a dokumentcit tartalmaz digitlis adathordozt kell mellkelni.
- (3) A polgrmester hatsgi hatrozatt – amennyiben teleplsi fptszt foglalkoztat a telepls – a teleplsi fptsz szakmai vlemnyre alapozza.
- (4) A polgrmester teleplskpi bejelentsi tudomsulvtelnek rvnyessgi ideje a kiadmnyozstl szmtott egy v.

(5) A reklám és reklámhordozó elhelyezése a településképi bejelentés alapján – a Polgármester tudomásul vételét tartalmazó hatósági határozatának birtokában, az abban foglalt esetleges kikötések figyelembevételével – megkezdhető, ha ahhoz más hatósági engedély nem szükséges.

(6) A településképi bejelentési eljárás díj és illetékmentes.

VII. Fejezet

Településképi kötelezés

23. A településképi kötelezési eljárás

25. §

(1) A településképi követelmények teljesítése érdekében a polgármester településképi kötelezési eljárást folytathat le.

(2) A településképi kötelezési eljárás hivatalból indul, és az alábbi eseteket vizsgálja:

- a) építési engedélyhez nem kötött építési tevékenységek és e tevékenységek eredményeként létrejött építmények, továbbá építmények rendeltetésének módosítása esetében a településképi szempontok érvényesítése érdekében
 - aa) ha az építmény vagy környezete nem felel meg a településképi védelmi rendelet előírásainak,
 - ab) az építmény vagy környezete műszakilag, esztétikailag nem megfelelő, homlokzati elemei hiányosak, töredezettek, színezése lekopott,
 - ac) az építmény vagy környezetének megjelenése a településképet kirívó módon rontja,
 - ad) az építményt vagy környezetét nem a szabályoknak megfelelően vagy a településképet kirívóan rontó módon használják.
- b) a településképi bejelentési eljárás hatálya alá tartozó esetekben
 - ba) a településképi bejelentési eljárás lefolytatásának elmulasztása esetén,
 - bb) a településképi bejelentési eljárás során hozott döntésben foglaltak megszegése esetén.
- c) a településképet rontó feliratok, cégerek megszüntetése, átalakítása érdekében,
- d) a településképi védelme érdekében az e rendeletben meghatározott településképi követelmények megszegése esetén.

(3) Az eljárásra a közigazgatási hatósági eljárás és szolgáltatás általános szabályairól szóló 2004. évi CXL. törvény rendelkezései az irányadók.

24. A településképi bírság kiszabásának esetkörei és mértéke

26. §

(1) A kötelezett ha nem tesz eleget a településképi kötelezésben foglalt kötelezettségeknek, egyszeri felszólítás után településképi bírsággal sújtható, mely többször is kivethető, amennyiben a jogszerűtlen állapot fennmarad.

(2) A településképi bírság

- a) felső határa 1 000 000 forint,

b) alsó határa 10 000 forint.

(3) A településképi bírság kiszabásánál az alábbi szempontokat kell mérlegelni

- a) a jogsértéssel okozott hátrányt, ideértve a hátrány megelőzésével, elhárításával, helyreállításával kapcsolatban felmerült költségeket, illetve a jogsértéssel elért előny mértékét,
- b) a jogsértéssel okozott hátrány visszafordíthatóságát,
- c) a jogsértéssel érintettek körének nagyságát,
- d) a jogsértő állapot időtartamát,
- e) a jogsértő magatartás ismétlődését és gyakoriságát,
- f) a jogsértést elkövető eljárást segítő, együttműködő magatartását, valamint
- g) a jogsértést elkövető gazdasági súlyát.

25. A településképi bírság kiszabásának és behajtásának módja

27. §

- (1) A településképi bírságot a polgármester határozatban állapítja meg
- (2) Az érintettet a településképi bírságról hozott határozatról tértivevényes levél útján értesíteni kell.
- (3) A településképi bírságról hozott határozattal szemben a kézhezvételtől számított 15 napon belül fellebbezés nyújtható Tiszabura Községi Önkormányzat Képviselő-testületéhez. A Képviselő-testület döntését a soron következő rendes ülésén hozza meg.
- (4) A településképi bírság megfizetésének módja:
 - a) közvetlenül az Önkormányzat erre a célra szolgáló bankszámlájára történő befizetéssel.
 - b) az a) pontban szereplő megfizetési mód elmaradása esetén – a 2011. évi CXCV. törvény 42.§ (3) bekezdése értelmében – a meg nem fizetett bírság köztartozásnak minősül, és adók módjára kell behajtani.

VIII. Fejezet

Záró rendelkezések

26. Hatálybalépés

28. §

Jelen rendelet a kihirdetését követő napon lép hatályba, és rendelkezéseit az ezt követően indult eljárásokban kell alkalmazni.

27. Hatályon kívül helyező rendelkezések

29. §

Hatályát veszti a Tiszabura Község Önkormányzat Képviselő Testületének a Helyi Építési Szabályzatról szóló 7/2006. (IX.18.) önkormányzati rendelet

- a) 14. §-a,
- b) 15. §-a.



Nagy Imre

polgármester



Dr. Pénzes Tímea

helyettes jegyző

Kihirdetési záradék:

Jelen rendelet a mai napon került kihirdetésre.

Tiszabura, 2017. december 29.

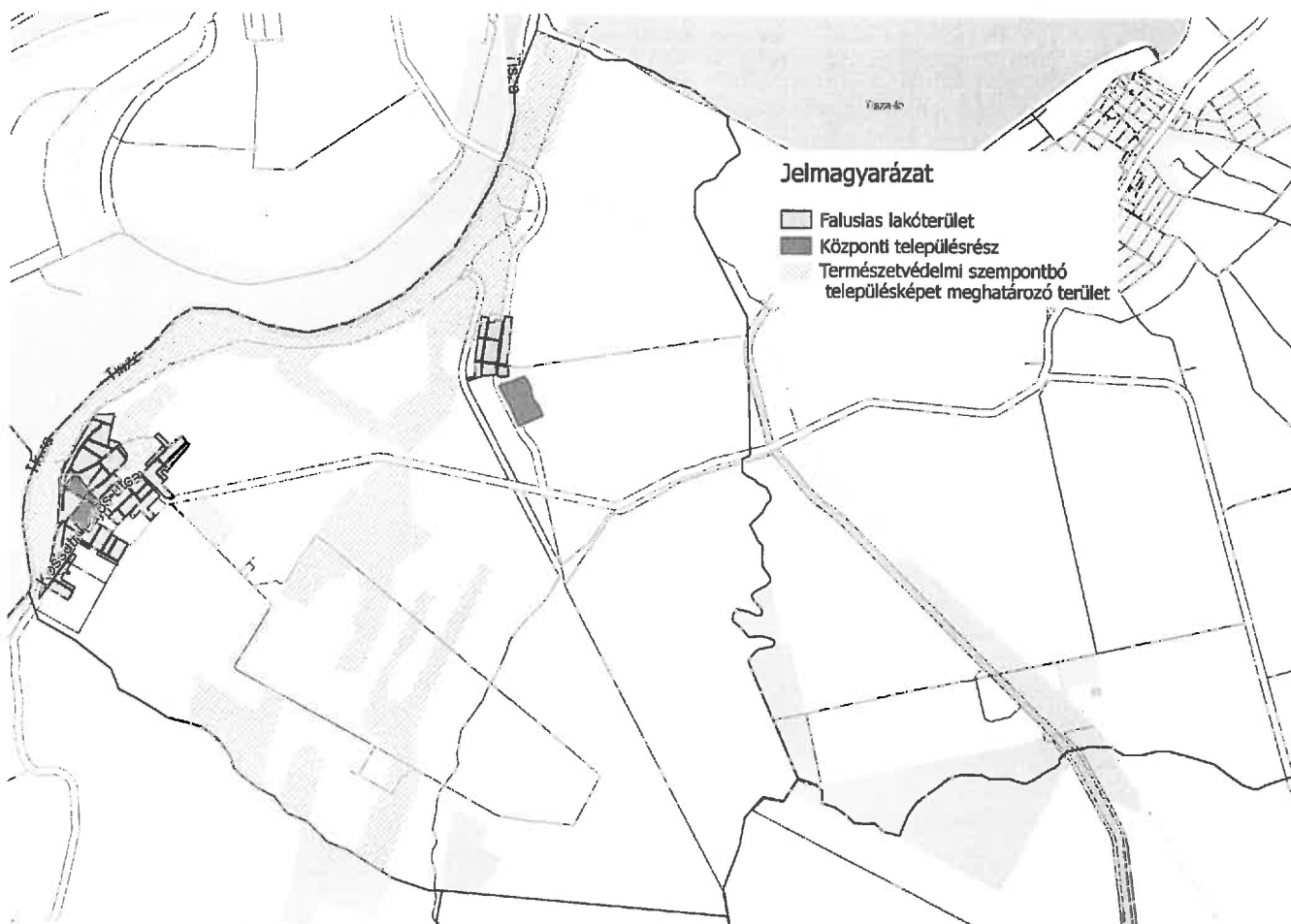


Dr. Pénzes Tímea

h. jegyző

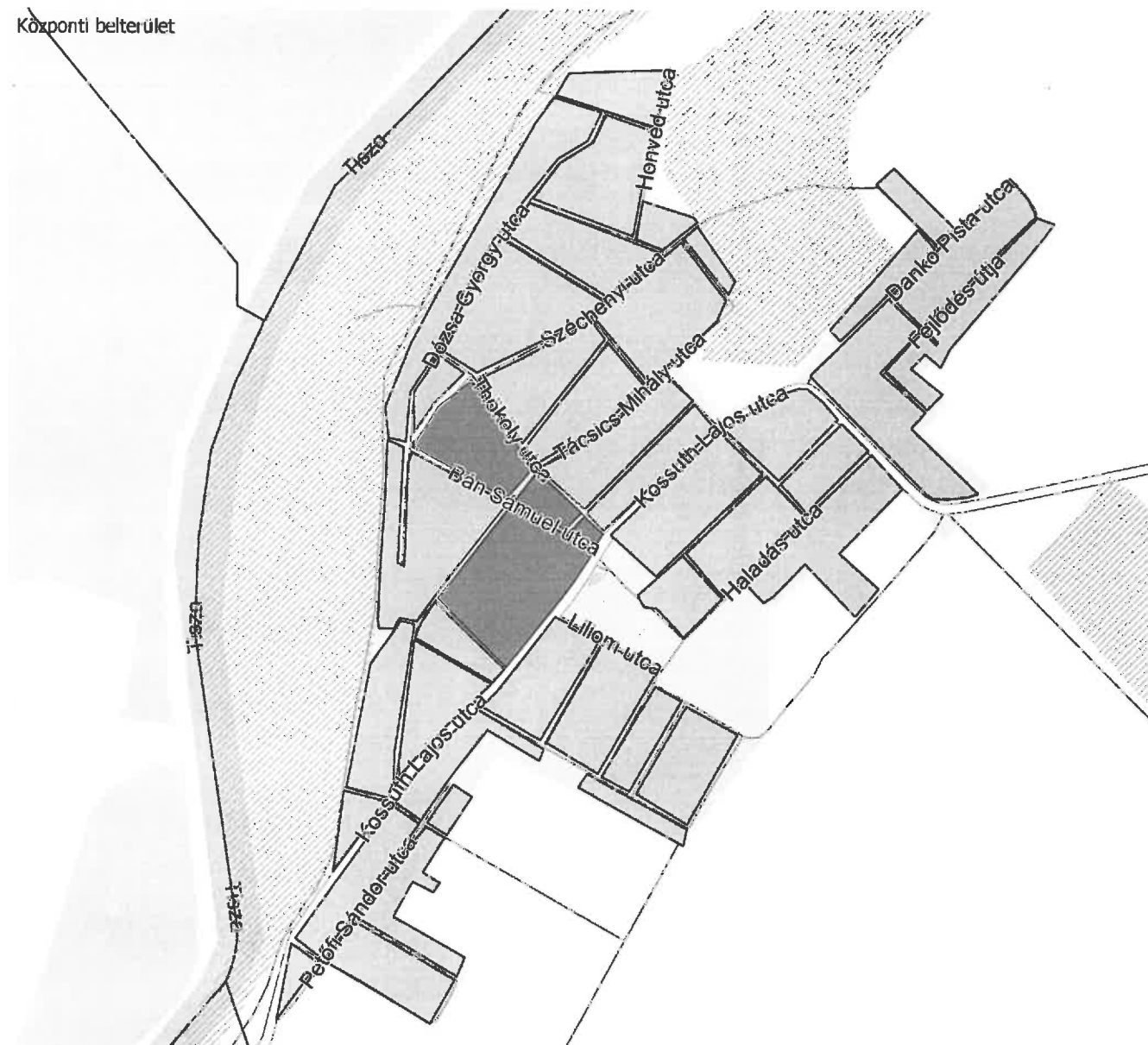


Településképi szempontból meghatározó területek lehatárolása

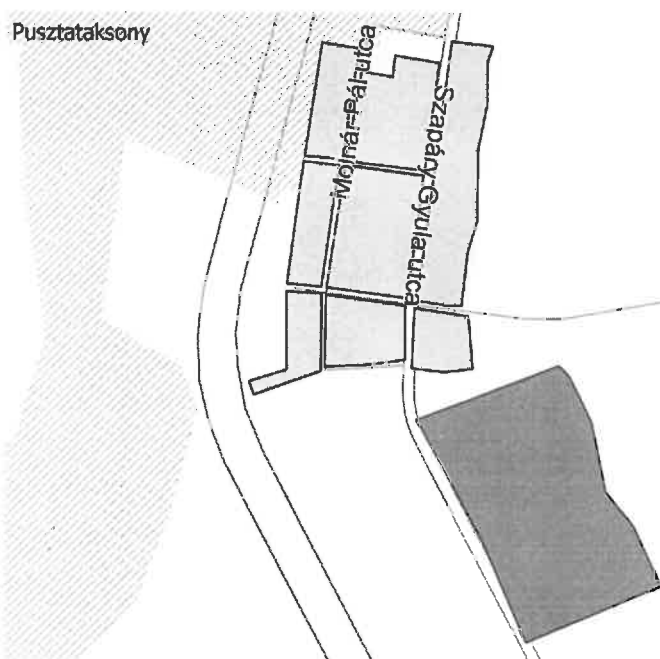


1. ábra: Településképi szempontból meghatározó területek a település közigazgatási területén

Központi belterület



Pusztataksony



Jelmagyarázat

- Falusias lakóterület
- Központi településrész
- Természetvédelmi szempontból településképet meghatározó terület

2. ábra: Településképi szempontból meghatározó területek a település belterületén

2. számú melléklet a .../2017. (...) önkormányzati rendelethez

BEJELENTÉS
Településképi bejelentési eljáráshoz

Alulírott (név) településképi bejelentést tesz a következők szerint:

A bejelentő adatai:

neve:

címe/székhelye: (ir.szám) (település)

..... (utca) (hsz.) (em/aj)

A bejelentő elérhetőségei (megadása nem kötelező):

e-mail címe:

telefonszáma:

A bejelentéssel érintett ingatlan adatai:

címe: (ir.szám) (település)

..... (utca) (hsz.) (em/aj)

helyrajzi száma:

A reklámok, ill. reklámhordozók megjelölése (leírása):

.....

A reklámok, ill. reklámhordozók elhelyezésének tervezett időtartama:

Mellékletek:

a) A reklámok, ill. reklámhordozók elhelyezésének ábrázolása,

b) egyéb:

Kelt:, 20

.....
aláírás

Fásításra, növénytelepítésre javasolt és tiltott növényfajok jegyzéke

1. Fásításra, növénytelepítésre javasolt őshonos növények jegyzéke

1.1 Lombos fajok

tudományos (latin) elnevezés	magyar elnevezés
<i>Acer campestre</i>	mezei juhar
<i>Acer platanoides</i>	korai juhar
<i>Acer pseudoplatanus</i>	hegyi juhar, jávorfa
<i>Acer tataricum</i>	tatár juhar, feketegyűrű juhar
<i>Alnus glutinosa</i> (allergén)	enyves éger, mézgás éger, berekfa
<i>Alnus incana</i>	hamvas éger
<i>Betula pendula</i> (allergén)	közönséges nyír, bibircses nyír
<i>Betula pubescens</i>	szőrös nyír, pelyhes nyír
<i>Carpinus betulus</i>	közönséges gyertyán
<i>Cerasus avium</i> (<i>Prunus avium</i>)	vadcseresznye, madárcseresznye
<i>Cerasus mahaleb</i> (<i>Prunus mahaleb</i>)	sarjmeggy, török meggy
<i>Fagus sylvatica</i>	közönséges bükk
<i>Fraxinus angustifolia</i> ssp. <i>pannonica</i>	magyar kőris
<i>Fraxinus excelsior</i>	magas kőris
<i>Fraxinus ornus</i>	virágos kőris, manna-kőris
<i>Juglans regia</i>	közönséges dió
<i>Malus sylvestris</i>	vadalma
<i>Padus avium</i>	zelnicemeggy, májusfa
<i>Populus alba</i> *	fehér nyár, ezüst nyár
<i>Populus canescens</i> *	szürke nyár
<i>Populus nigra</i> *	fekete nyár, topolyafa, csomoros nyár
<i>Populus tremula</i>	rezgő nyár
<i>Pyrus pyraeaster</i>	vadkörte, vackor
<i>Quercus cerris</i>	csertölg, cserfa
<i>Quercus petraea</i> (<i>Q. sessiliflora</i>)	kocsánytalan tölgy
<i>Quercus pubescens</i>	molyhos tölgy
<i>Quercus robur</i> (<i>Q. pedunculata</i>)	kocsányos tölgy, mocsártölgy
<i>Salix alba</i> (allergén)	fehér fűz, ezüst fűz
<i>Salix fragilis</i>	törékeny fűz, csőrege fűz
<i>Sorbus aria</i>	lisztes berkenye
<i>Sorbus aucuparia</i>	madárberkenye
<i>Sorbus domestica</i>	házi berkenye, fojtóska
<i>Sorbus torminalis</i>	barkóca berkenye, barkócafa
<i>Tilia cordata</i> (<i>T. parviflora</i>)	kislevelű hárs
<i>Tilia platyphyllos</i> (<i>T. grandifolia</i>)	nagylevelű hárs
<i>Ulmus glabra</i> (<i>U. montana</i> , <i>U. scabra</i>)	hegyi szil
<i>Ulmus laevis</i>	vénic szil, lobogós szil, vénicfa
<i>Ulmus minor</i> (<i>Ulmus campestris</i>)	mezei szil, simalevelű mezei szil

1.2 Tülevelű fajok (fenyők)

tudományos (latin) név	magyar elnevezés
<i>Juniperus communis</i>	közönséges boróka, gyalogfenyő

1.3 Lombos cserjék

tudományos (latin) név	magyar elnevezés
<i>Colutea arborescens</i>	pukkanó dudafürt
<i>Cornus mas</i>	húsos som
<i>Cornus sanguinea</i>	veresgyűrű som
<i>Crataegus laevigata</i> (<i>C. oxyacantha</i>)	kétfibés galagonya

<i>Crataegus monogyna</i>	egybibés galagonya
<i>Euonymus europaeus</i>	csíkos kecskerágó
<i>Euonymus verrucosus</i>	bibircses kecskerágó
<i>Frangula alnus</i> (<i>Rhamnus frangula</i>)	kutyabenge
<i>Hippophae rhamnoides</i>	homoktövis
<i>Lonicera xylosteum</i>	ükörke lonc, ükörke
<i>Prunus spinosa</i>	kökény
<i>Rhamnus catharticus</i>	varjútövis (benge)
<i>Ribes uva-crispa</i>	-
<i>Rosa canina</i>	gyepűrózsa
<i>Salix caprea</i>	kecskefűz
<i>Salix cinerea</i>	rekettyefűz, hamvas fűz
<i>Salix purpurea</i>	csigolyafűz
<i>Salix viminalis</i>	kosárkötő fűz
<i>Sambucus nigra</i>	fekete bodza
<i>Sambucus racemosa</i> **	fürtös bodza
<i>Spirea salicifolia</i>	fűzlevelű gyöngyvessző
<i>Staphylea pinnata</i>	mogyorós hólyagfa
<i>Viburnum lantana</i>	ostorménfa
<i>Viburnum opulus</i>	kányabangita

* nem „szöszös”, hím egyedek telepítése javasolt csak

** 500 m felett javasolható a telepítése

Allergén növényfajok telepítése kizárólag külterületen, belterülettől és beépítésre szánt területtől nagy távolságra javasolható.

2. Tiltott növényfajok jegyzéke

2.1 Idegenhonos inváziós növényfajok jegyzéke

Tudományos név	Magyar név
<i>Baccharis halimifolia</i>	Borfa, tengerparti seprúcserje
<i>Cabomba caroliniana</i>	Kaliforniai tündérhínár
<i>Eichhornia crassipes</i>	Vízijácint
<i>Heracleum persicum</i>	Perzsa medvetalp
<i>Heracleum sosnowskyi</i>	Sosnowsky-medvetalp
<i>Hydrocotyle ranunculoides</i>	Hévízi gázló
<i>Lagarosiphon major</i>	Fodros átokhínár
<i>Ludwigia grandiflora</i>	Nagyvirágú toálma
<i>Ludwigia peploides</i>	Sárgavirágú toálma
<i>Lysichiton americanus</i>	Sárga lápbuzogány
<i>Myriophyllum aquaticum</i>	Közönséges süllőhínár
<i>Parthenium hysterophorus</i>	Keserű hamisüröm
<i>Persicaria perfoliata</i>	Ördögfarok keserűfű
<i>Pueraria montana</i> var. <i>lobata</i>	Kudzu nyílgyökér
<i>Asclepias syriaca</i>	Közönséges selyemkóró
<i>Elodea nuttallii</i>	Vékonylevelű átokhínár
<i>Impatiens glandulifera</i>	Bíbor nebáncsvirág
<i>Myriophyllum heterophyllum</i>	Felemáslevelű süllőhínár
<i>Heracleum mantegazzianum</i>	Kaukázusi medvetalp
<i>Gunnera tinctoria</i>	Óriásrebarbara
<i>Pennisetum setaceum</i>	Tollborzfü
<i>Alternanthera philoxeroides</i>	
<i>Microstegium vimineum</i>	

2.2 Natura 2000 gyepterületeken termőhely-idegen inváziós növényfajok jegyzéke

Tudományos név	Magyar név
<i>Robinia pseudo-acacia</i>	akác
<i>Fraxinus americana</i>	amerikai kőris
<i>Ailanthus altissima</i>	bálványfa
<i>Elaeagnus angustifolia</i>	keskenylevelű ezüstfa
<i>Pinus nigra</i>	fekete fenyő
<i>Pinus silvestris</i>	erdei fenyő
<i>Amorpha fruticosa</i>	gyalogakác
<i>Prunus serotina</i>	kései meggy
<i>Acer negundo</i>	zöld juhar
<i>Phytolacca americana</i>	alkörmös
<i>Fallopia</i> spp.	japánkeserűfű fajok
<i>Solidago canadensis</i>	kanadai aranyvessző
<i>Solidago gigantea</i>	magas aranyvessző
<i>Ambrosia artemisifolia</i>	parlagfű
<i>Asclepias syriaca</i>	selyemkóró
<i>Echinocystis lobata</i>	süntők